

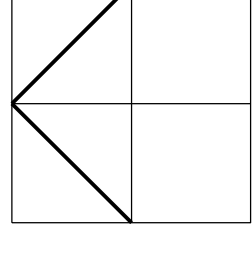


ÚZEMNÝ PLÁN OBCE STRÁNSKE ZMENA A DOPLNOK č.1

HLAVNÝ RIŠTEĽ:	ING. ARCH. PETER NEZVAL	ARCHITEKTONICKE	AUT
ZODP. PROJEKTANT:	ING. ARCH. PETER NEZVAL	ATELIERY	
VYPRACOVÁVĀL:	ING. ARCH. LENA LIKAVČANOVĀ		
OBSTARÁVATEĽ:	OBEC STRÁNSKE		
ZÁST. OBSTARÁVATEĽA:	ING. ARCH. JĀN BURJAN		
NÁZOV:	ÚZEMNÝ PLÁN OBCE STRÁNSKE ZMENA A DOPLNOK č.1	STUPEŇ:	NĀVRH ÚPNO
		MIERKA:	1:10 000
OBSAH:	VÝKRES RIŠEŇA VEREJNEHO TECHNICKÉHO VYBAVENIA ÚZEMIA	FORMĀT:	DATUM: 10/2020
		PROF.:	č. v.:
		Z. č.:	04



STAV NĀVRH VÝKRES

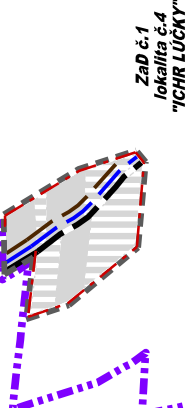


<input type="checkbox"/>	<input type="checkbox"/>	<input checked="" type="checkbox"/>	<input type="checkbox"/>
<input type="checkbox"/>	<input checked="" type="checkbox"/>	<input checked="" type="checkbox"/>	<input type="checkbox"/>

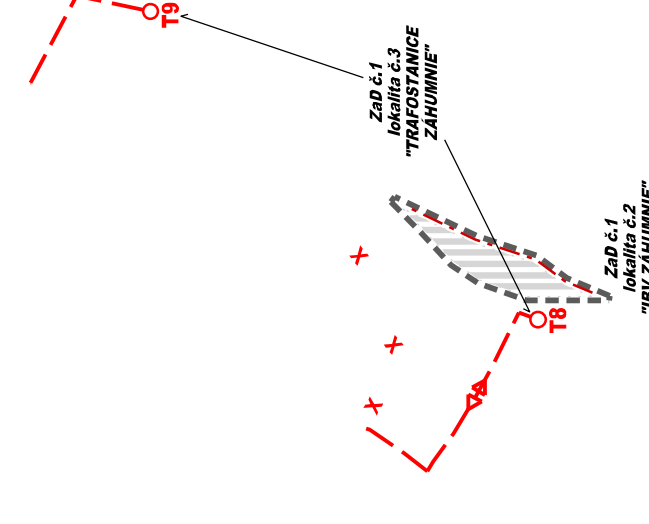
ODKROJENĀ DĀVĀT' ZĀDĀT' ÚPNO - O STRĀNSKE
JAVNA ZĀLUŠŇE

k.ú. Rajecké Teplice

k.ú. Poluvsie nad Rajčankou



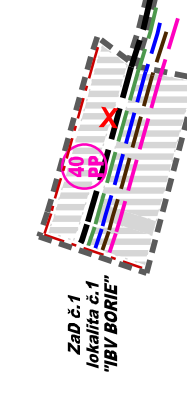
Základná mapa k.ú. Rajecké Teplice



Základná mapa k.ú. Poluvsie nad Rajčankou

k.ú. Kónská

k.ú. Stránske



Základná mapa k.ú. Kamenná Poruba

k.ú. Kamenná Poruba

k.ú. Kúnerad

k.ú. Turie

k.ú. Kúnerad

k.ú. Martin