

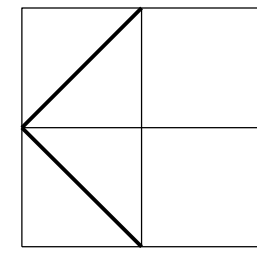


ÚZEMNÝ PLÁN OBCE STRÁNSKE ZMENA A DOPLNOK č.1

HLAVNÝ RIŠTEĽ:	ING. ARCH. PETER NEZVAL	ARCHITEKTONICKE	AUT
ZODP. PROJEKTANT:	ING. ARCH. PETER NEZVAL	ATELIERY	
VYPRACOVÁL:	ING. ARCH. LIENA LIKA/ČANOVIÁ		
OBSTARÁVATEĽ:	OBEC STRÁNSKE		
ZÁST. OBSTARÁVATEĽA:	ING. ARCH. JÁN BURJAN		
NÁZOV:	ÚZEMNÝ PLÁN OBCE STRÁNSKE	STUPEŇ:	NÁVRH ÚPNO
	ZMENA A DOPLNOK č.1	MIERKA:	1:10 000
OBSAH:	VÝKRES RIŠEŇA VEREJNÉHO DOPRAVNÉHO	FORMÁT:	DATUM: 10/2020
	VYBAVENIA ÚZEMIA	PROF.:	Č. V.: 03
		Z. Č.:	



STAV NÁVRH VÝKRES



<input type="checkbox"/>	<input type="checkbox"/>	<input type="checkbox"/>	<input type="checkbox"/>
<input checked="" type="checkbox"/>	<input checked="" type="checkbox"/>	<input checked="" type="checkbox"/>	<input checked="" type="checkbox"/>

ODNÁŠAJE SA K OSTATNÝM Č. 1 ÚPNO - 03 STRÁNSKE
JAVYVA ZOBSENE

ČÍSLO SADY

